

633,000

633,000

4

633,500

3

2

1

634,000

635,000

635,500

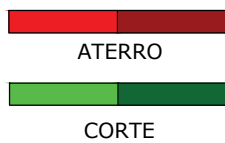
636,000

636,500

635,000

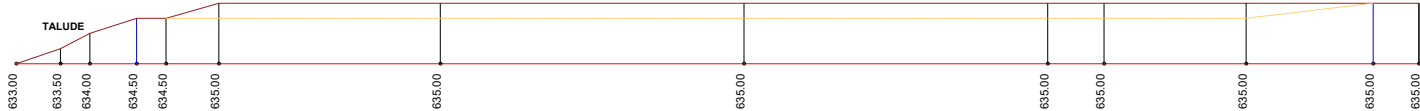
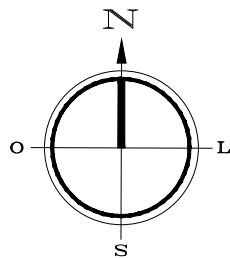
635,500

LEGENDA

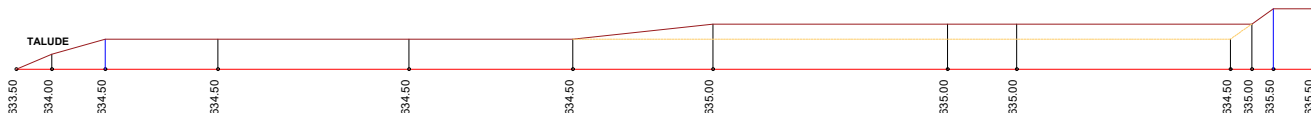


PLANTA TOPOGRÁFICA


Esc. 1/250




ESTACA 4



ESTACA 3




ESTACA 2



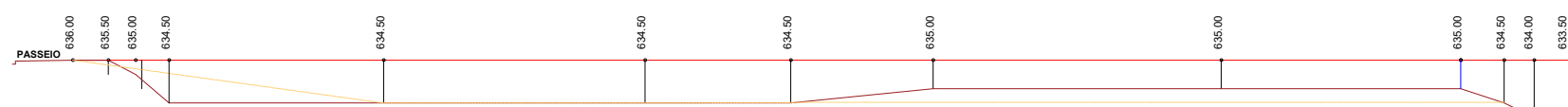
ESTACA 1

PERFIL TRANSVERSAL


Esc. 1/250



ESTACA C



ESTACA B



ESTACA A

PERFIL LONGITUDINAL

Esc. 1/250

CORTE			
COTA	ALTURA (H)	ÁREA (M²)	VOLUME (M³)
636,50			
636,00			
635,50			
635,00			
634,50	0,50	304,72	152,36
634,00			
633,50			
633,00			
EMPOLAMENTO			30,00%
TOTAL			198,07

ATERRO			
COTA	ALTURA (M)	ÁREA (M²)	VOLUME (M³)
636,50	0,00 - 0,15	8,03	0,5621
636,00	0,15 - 0,35	21,16	7,1415
635,50	0,35 - 0,50	30,92	12,368
635,00	0,50 - 0,70	53,35	42,68
634,50	0,70 - 1,85	141,24	1346,02
634,00	0,85 - 1,40	23,09	98,83
633,50			
633,00			
EMPOLAMENTO			30,00%
TOTAL			1959,87



PREFEITURA MUNICIPAL DE TIBAGI

SECRETARIA MUNICIPAL DE PLANEJAMENTO

OBRA:	CRECHE NO BAIRRO SANTA PAULA		
ENDEREÇO DA OBRA:	RUA JULIO CHIZINI, S/N - BAIRRO SANTA PAULA, TIBAGI - PR		
TÍTULO:	PROJETO DE TERRAPLENAGEM		
PROPRIETÁRIO:	PREFEITURA MUNICIPAL DE TIBAGI		
ASSINATURA DO PROPRIETÁRIO:	RILDO EMANOEL LEONARDI PREFEITO MUNICIPAL		
RESPONSÁVEL TÉCNICO PROJETO:	DANILO ROMERO TRINDADE ENGº CIVIL Crea PR-167.040/D		RESPONSÁVEL TÉCNICO EXECUÇÃO:
ESCALA:	ALTERAÇÃO:	DATA:	PRANCHA:
INDICADA		MAIO DE 2025	01/01

PROJETO DE
TERRAPLENAGEM

DANILO